

福岡広域都市計画高度地区の変更(春日市決定)
新旧対照図①

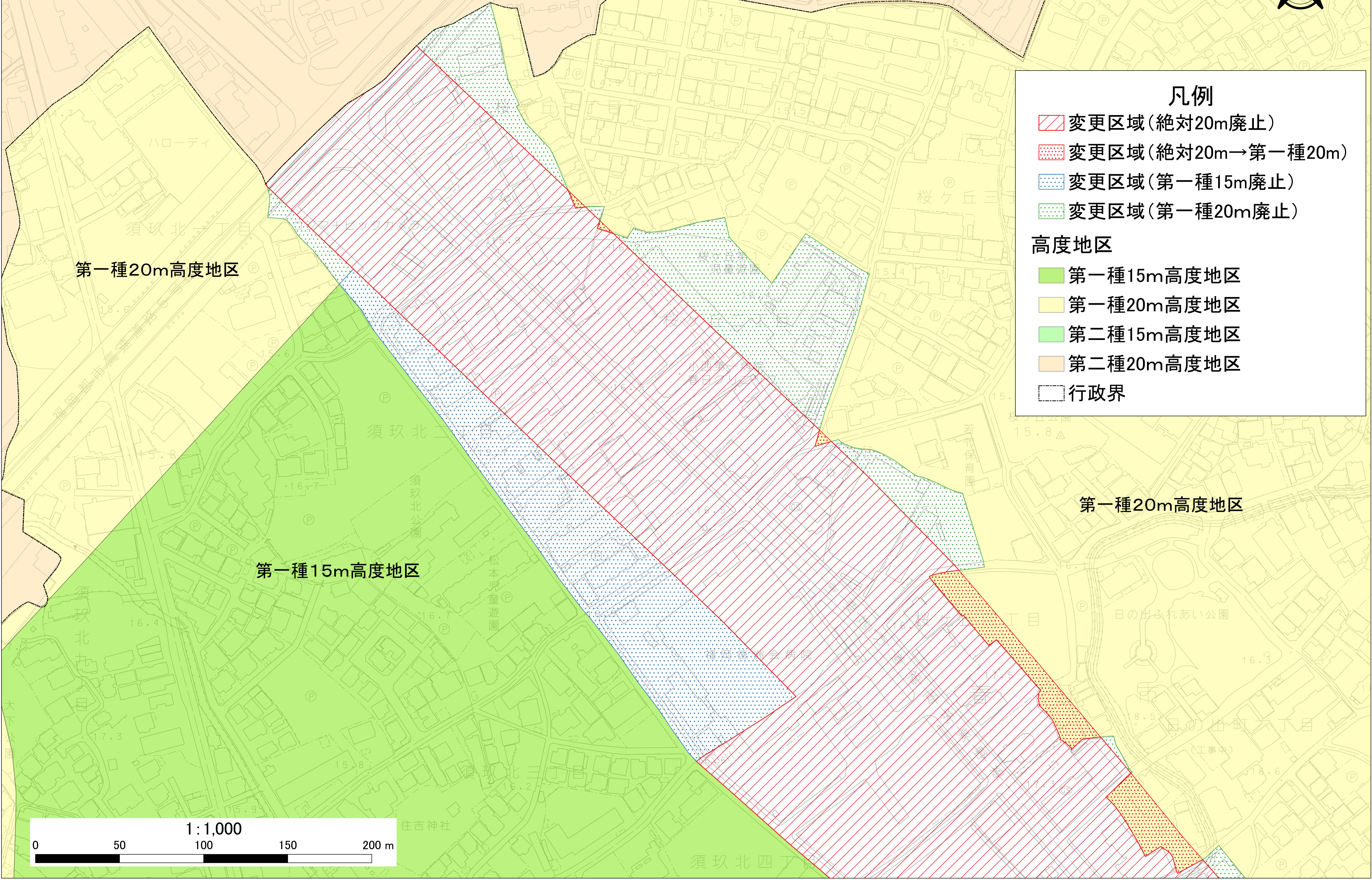


凡例

- 変更区域(絶対20m廃止)
- 変更区域(絶対20m→第一種20m)
- 変更区域(第一種15m廃止)
- 変更区域(第一種20m廃止)

高度地区

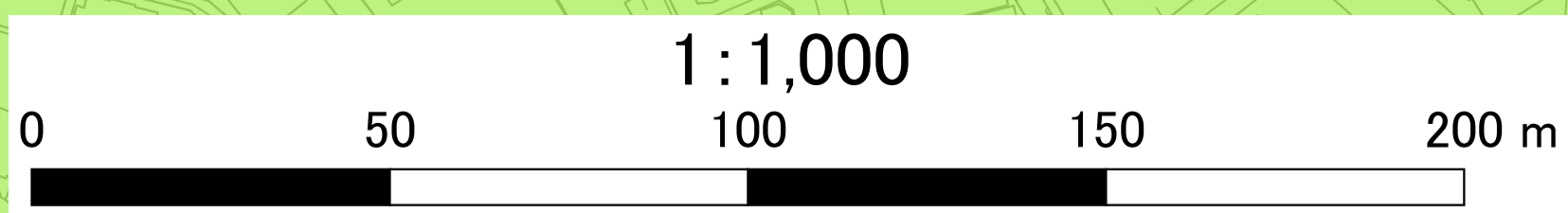
- 第一種15m高度地区
- 第一種20m高度地区
- 第二種15m高度地区
- 第二種20m高度地区
- 行政界




第一種20m高度地区

第一種15m高度地区

第一種20m高度地区



福岡広域都市計画高度地区の変更(春日市決定) 新旧対照図②







第一種20m高度地区






第二種20m高度地区

第一種15m高度地区

凡例

-  変更区域(絶対20m廃止)
-  変更区域(絶対20m→第一種15m)
-  変更区域(絶対20m→第一種20m)
-  変更区域(第一種15m廃止)
-  変更区域(第一種20m廃止)


高度地区

-  第一種15m高度地区
-  第一種20m高度地区
-  第二種15m高度地区
-  第二種20m高度地区
-  行政界

1:1,000

0 50 100 150 200 m

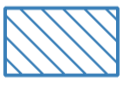



福岡広域都市計画高度地区の変更(春日市決定) 新旧対照図③








第二種20m高度地区

第一種15m高度地区

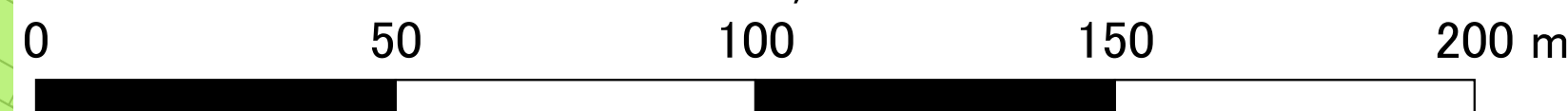
凡例

-  変更区域(絶対20m廃止)
-  変更区域(絶対20m→第一種15m)
-  変更区域(絶対20m→第一種20m)
-  変更区域(第一種15m廃止)
-  変更区域(第一種20m廃止)

高度地区

-  第一種15m高度地区
-  第一種20m高度地区
-  第二種15m高度地区
-  第二種20m高度地区
-  行政界




1:1,000






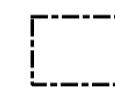
福岡広域都市計画高度地区の変更(春日市決定) 新旧対照図④

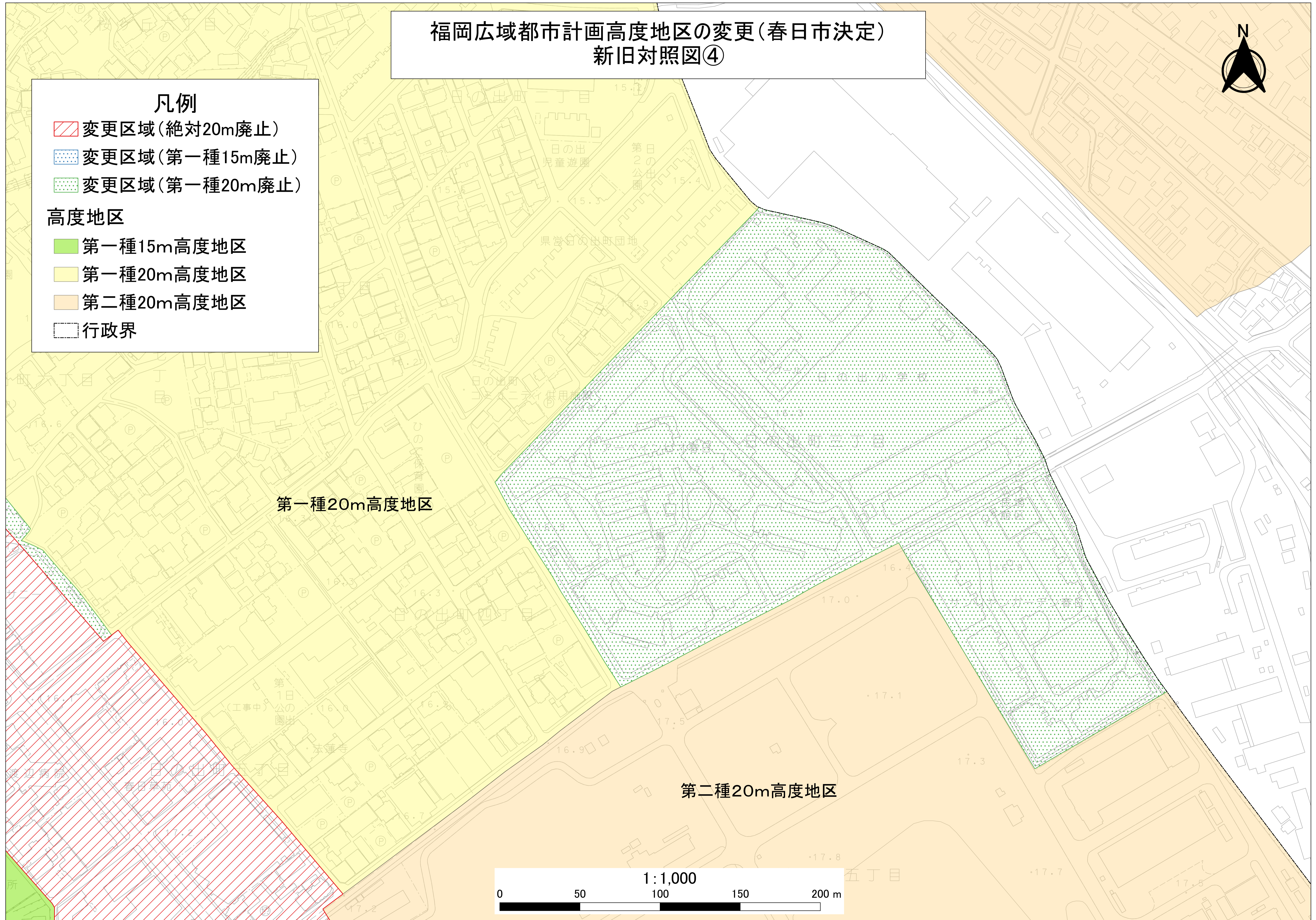


凡例

-  変更区域(絶対20m廃止)
-  変更区域(第一種15m廃止)
-  変更区域(第一種20m廃止)

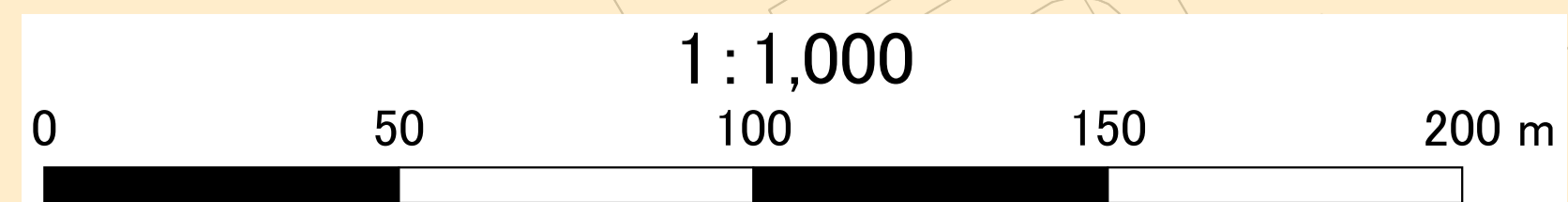
高度地区

-  第一種15m高度地区
-  第一種20m高度地区
-  第二種20m高度地区
-  行政界

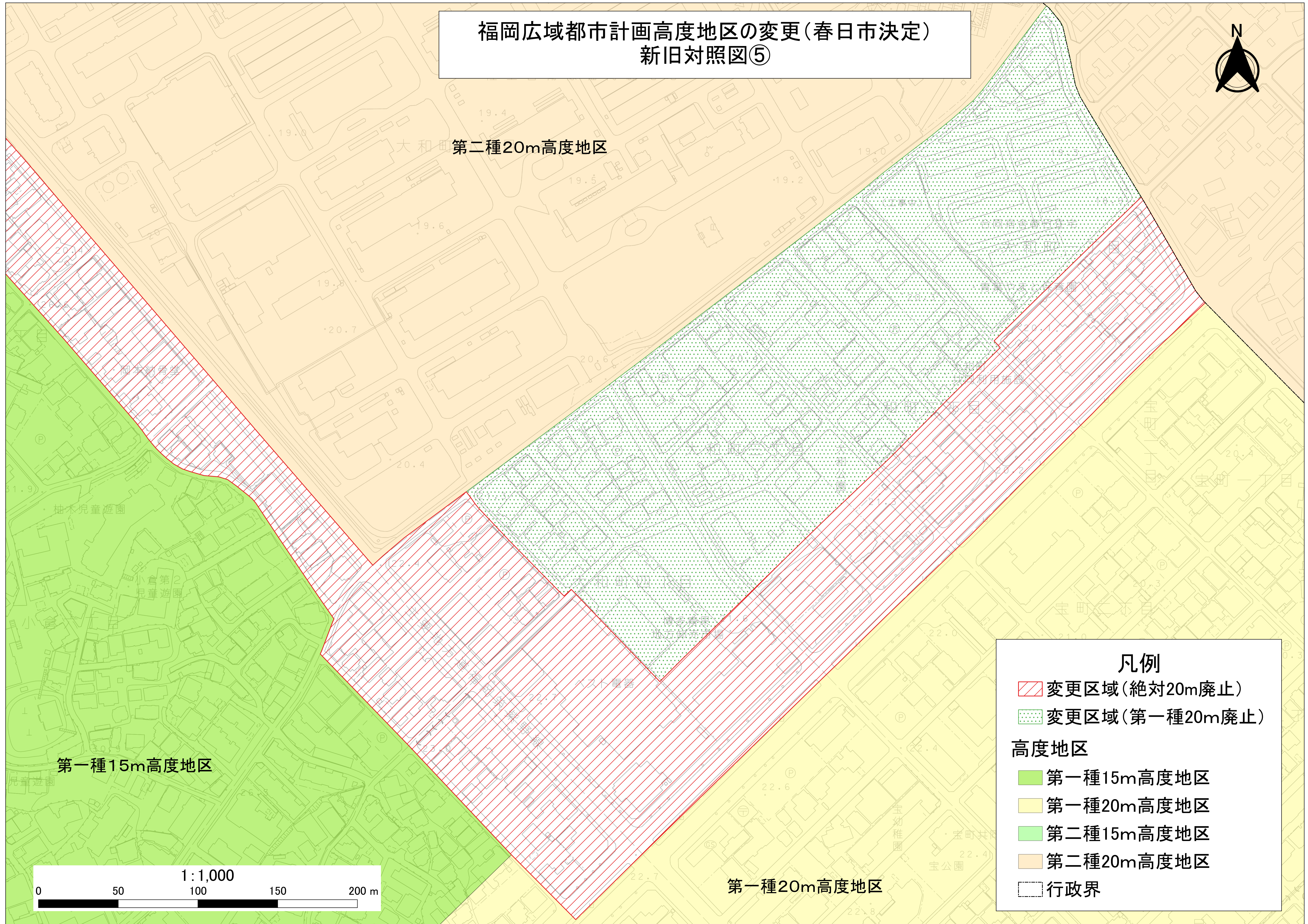


第一種20m高度地区

第二種20m高度地区



福岡広域都市計画高度地区の変更(春日市決定) 新旧対照図⑤

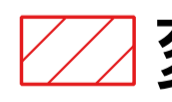








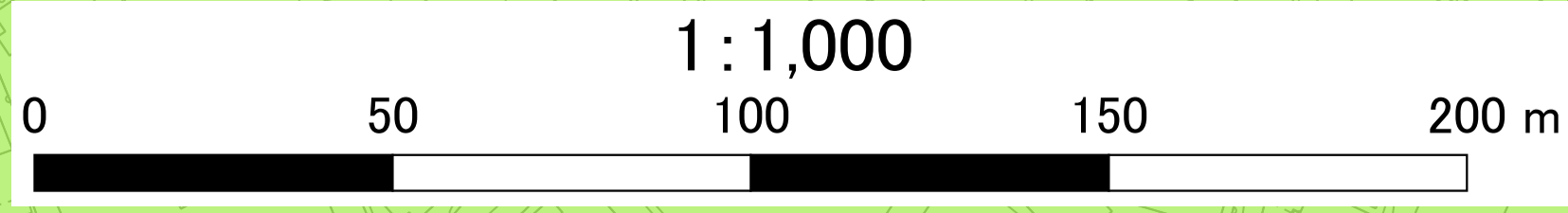
大和田 第二種20m高度地区

第一種15m高度地区

第一種20m高度地区

凡例


-  変更区域(絶対20m廃止)
-  変更区域(第一種20m廃止)
- 高度地区**
 -  第一種15m高度地区
 -  第一種20m高度地区
 -  第二種15m高度地区
 -  第二種20m高度地区
-  行政界




福岡広域都市計画高度地区の変更(春日市決定) 新旧対照図⑥




凡例

 変更区域(第一種20m廃止)

高度地区

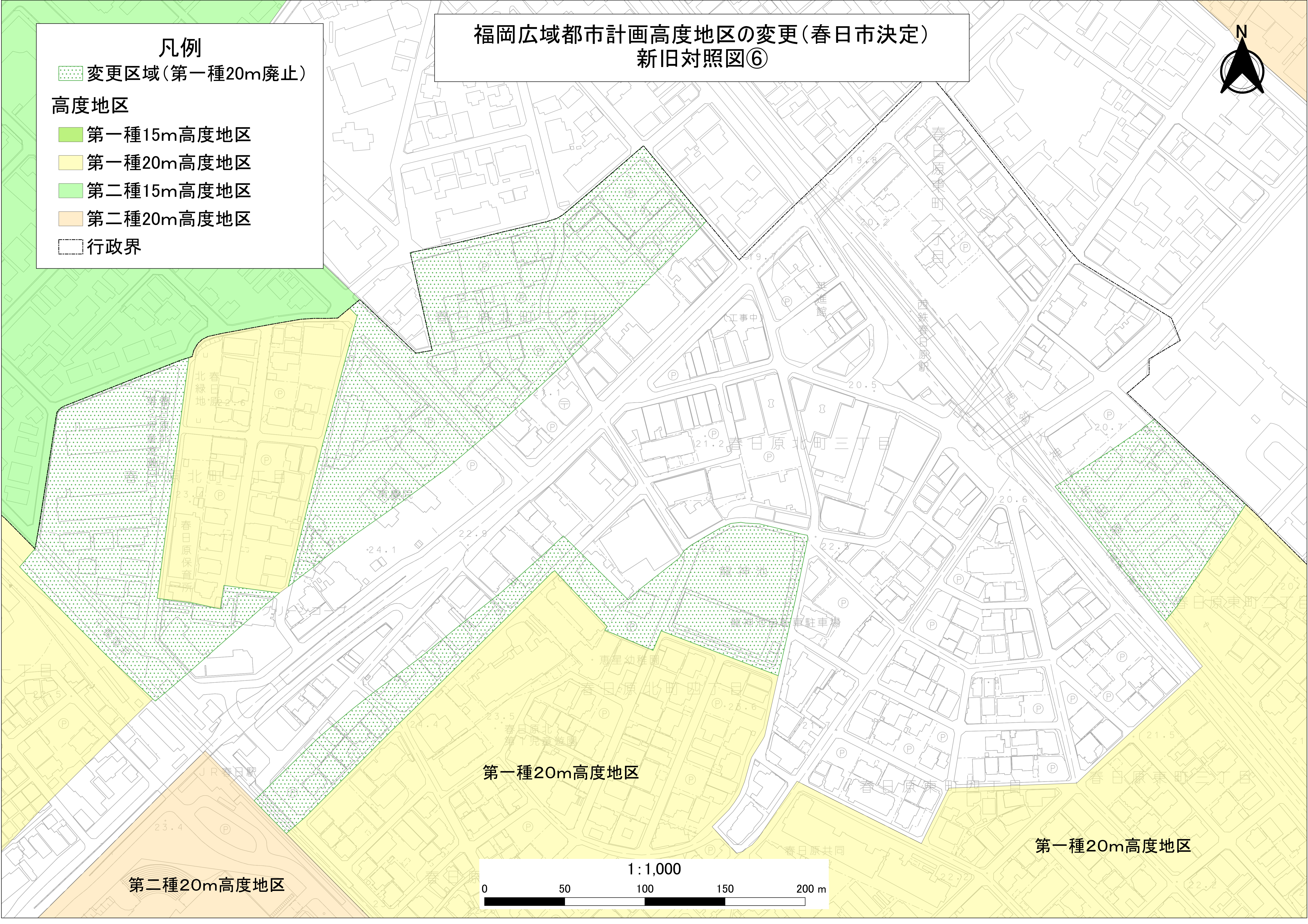
 第一種15m高度地区

 第一種20m高度地区

 第二種15m高度地区

 第二種20m高度地区

 行政界



第一種20m高度地区

第一種20m高度地区

第二種20m高度地区

1:1,000

