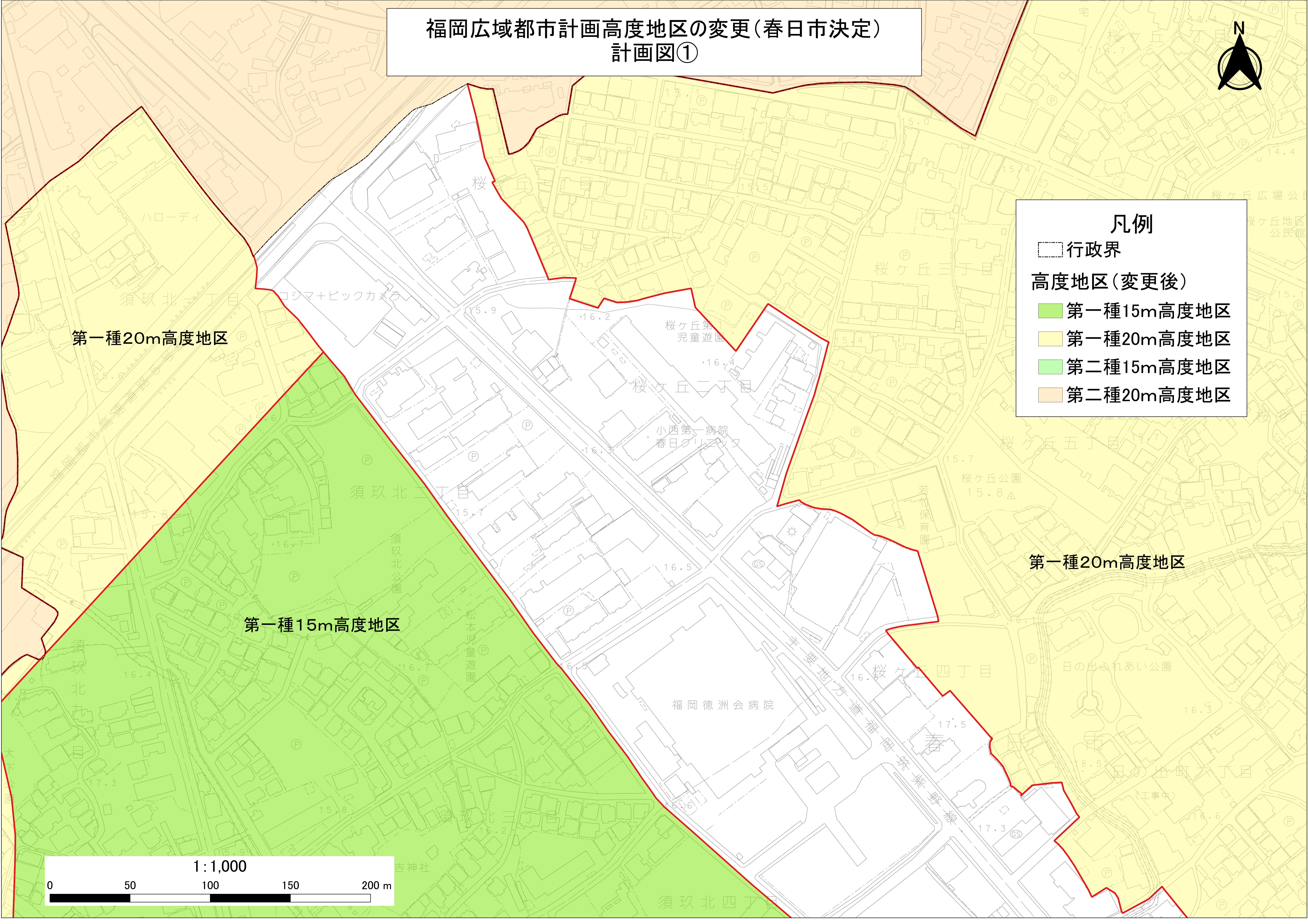


福岡広域都市計画高度地区の変更(春日市決定) 計画図①



凡例

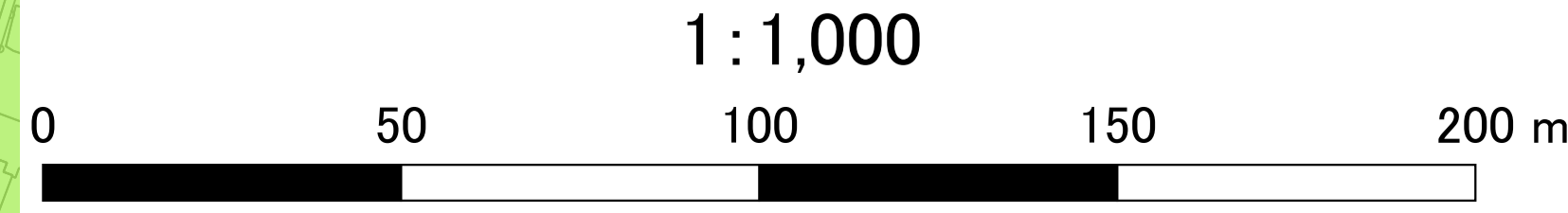
- 行政界
- 高度地区(変更後)
 - 第一種15m高度地区
 - 第一種20m高度地区
 - 第二種15m高度地区
 - 第二種20m高度地区



第一種20m高度地区

第一種15m高度地区

第一種20m高度地区



福岡広域都市計画高度地区の変更(春日市決定) 計画図②

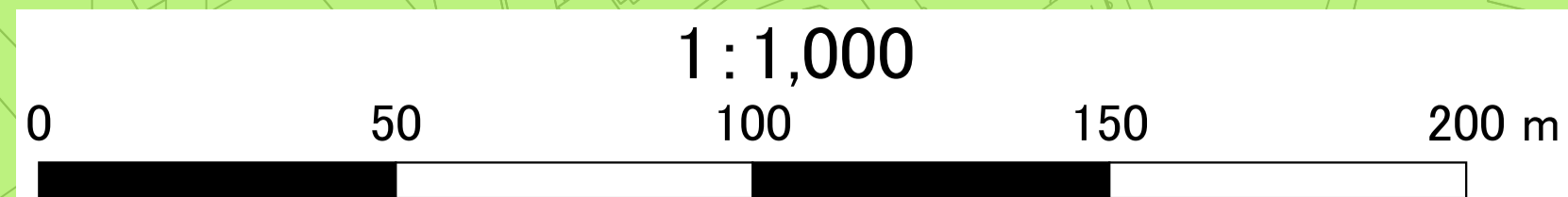


第一種20m高度地区

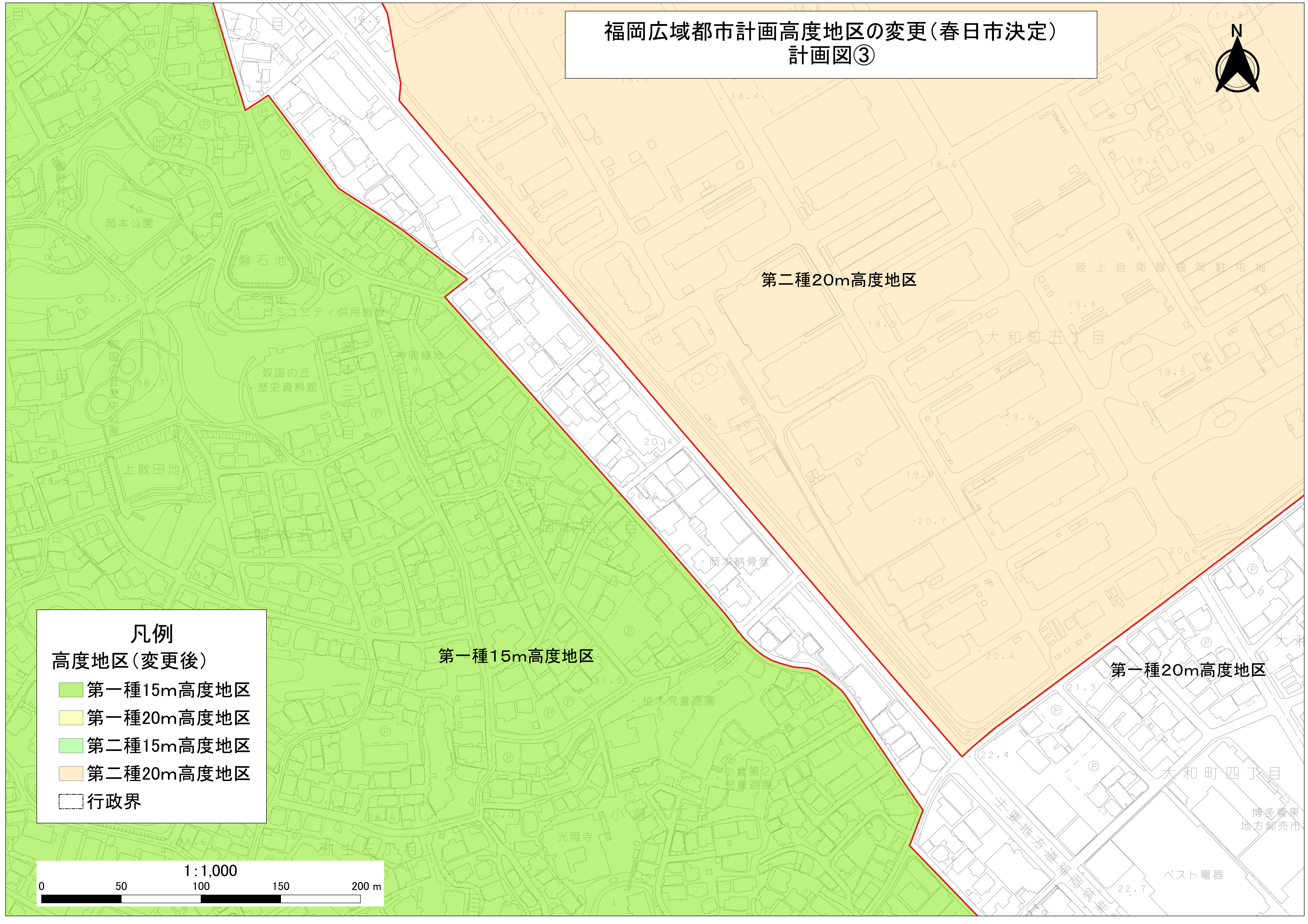

第二種20m高度地区

第一種15m高度地区

- 凡例**
高度地区(変更後)
- 第一種15m高度地区
 - 第一種20m高度地区
 - 第二種15m高度地区
 - 第二種20m高度地区
 - 行政界



福岡広域都市計画高度地区の変更(春日市決定) 計画図③



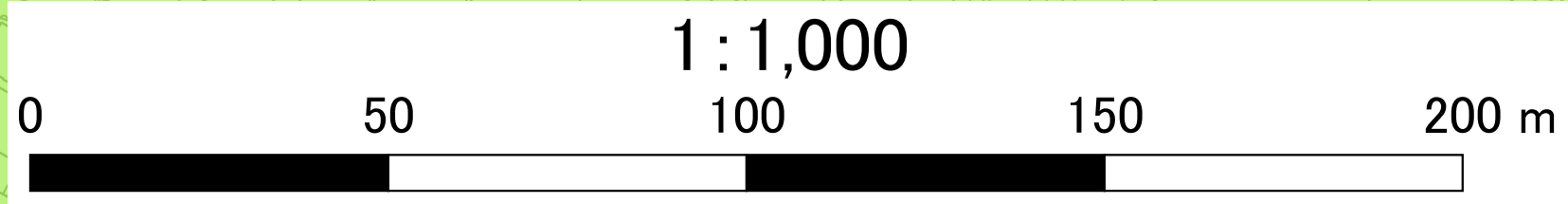
第二種20m高度地区

第一種15m高度地区


第一種20m高度地区

凡例
高度地区(変更後)

- 第一種15m高度地区
- 第一種20m高度地区
- 第二種15m高度地区
- 第二種20m高度地区
- 行政界



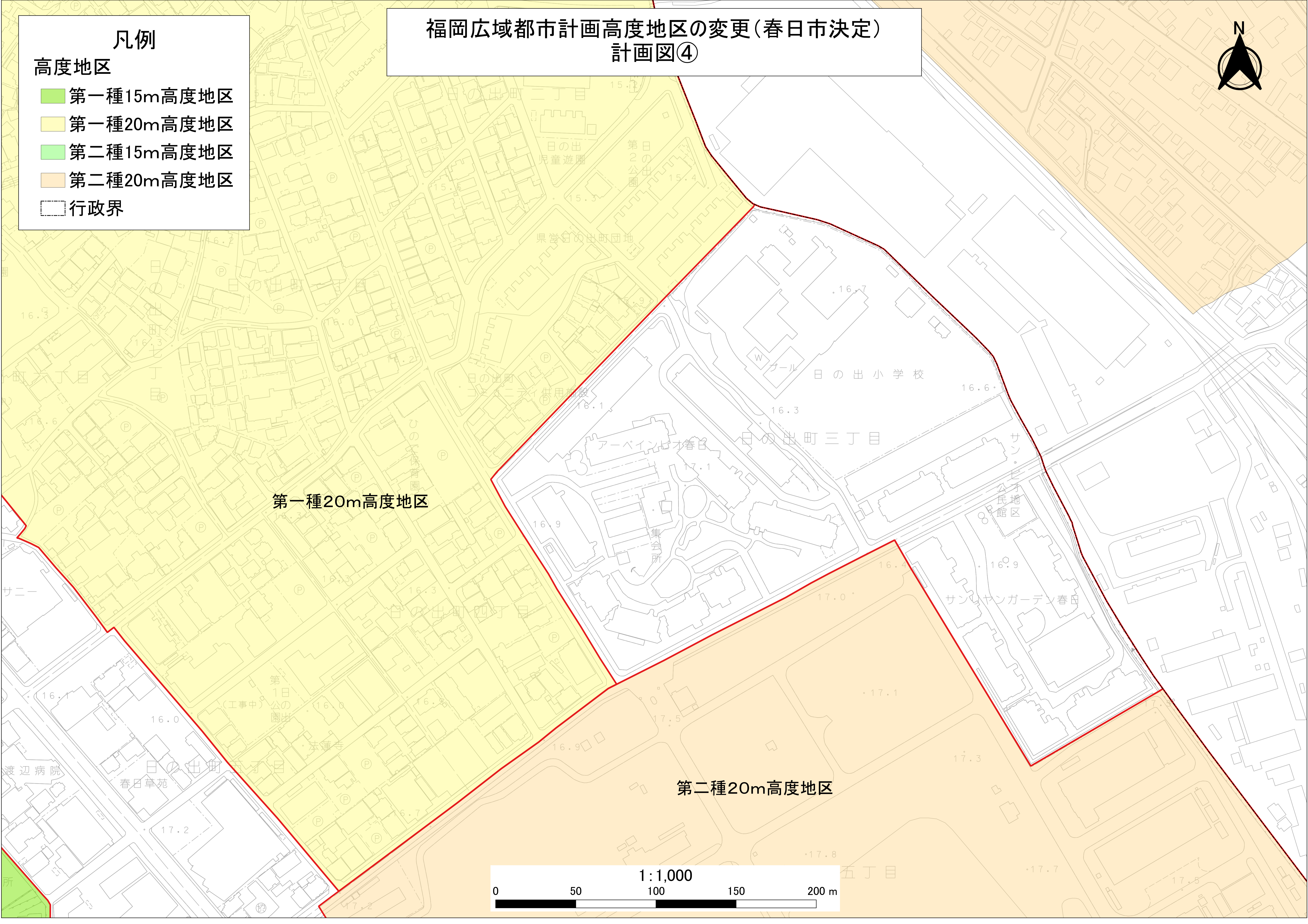
福岡広域都市計画高度地区の変更(春日市決定) 計画図④



凡例

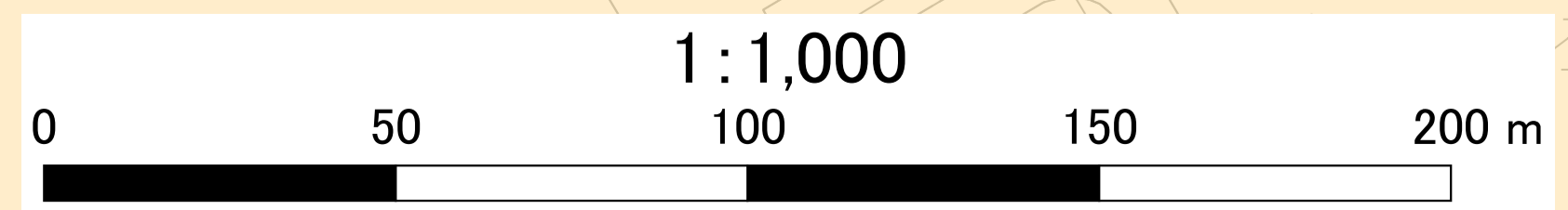
高度地区

- 第一種15m高度地区
- 第一種20m高度地区
- 第二種15m高度地区
- 第二種20m高度地区
- 行政界



第一種20m高度地区

第二種20m高度地区



福岡広域都市計画高度地区の変更(春日市決定) 計画図⑤



第二種20m高度地区

第一種15m高度地区

第一種20m高度地区

- ### 凡例
- 高度地区
- 第一種15m高度地区
 - 第一種20m高度地区
 - 第二種15m高度地区
 - 第二種20m高度地区
 - 行政界

