






春日市 避難所 マップ



- 
一時避難所(公民館)
 災害時にまず避難する場所。
- 
収容避難所(小・中学校)
 地震などで被害が広域にわたり、避難者が公民館に収容できない場合の避難所。
- 
公共施設など
 広く市民に開放している避難所。
- 
一時避難場所(公園)
 火災や小規模な災害のときに、一時的に避難する場所。
- 
広域避難場所
 大火災が発生して延焼拡大した場合に、熱や煙から避難する場所。

障がい福祉のしおり付録
(2022年7月 春日市発行)